


JUDETUL TULCEA
ORAS SULINA
 COMISIA SPECIALA PENTRU INTOCMIREA INVENTARULUI
 BUNURILOR CARE ALCATUIESC DOMENIUL PUBLIC
 AL ORASULUI SULINA

ANEXA NR.1
 Insusit de Consiliu Local prin
 Hotararea nr. 62 din 29.05.2015




Sectiunea I
Bunuri imobile

INVENTARUL


bunurilor care apartin domeniului public al orasului SULINA

Nr crt	Codul de clasificare	Denumirea bunului	Elemente de identificare	Anul doband. sau al darii in folosinta	Valoarea inventar (lei)	Denum. act propr. sau alte acte doveditoare nr. / data
0	1	2	3	4	5	6
1.	1.3.7.	Drum de legatura intre str. I si str. a III-a	L = 123 m; l = 5 m; S = 615 mp; N - str I; S - str. a III-a; E - Iosipov Nicolae; V - dom privat.	1998	614	Legea nr 213 / 1998
2.	1.3.7.	Strada I	L = 3.750 m; l = 9 m; S = 33.750 mp; Trotuare : L = 1000 m; l = 1,50 m; S = 1500 mp.	2010	5.623.490	Legea nr 213 / 1998
3.	1.3.7.	Strada a II-a	L = 2.750; l = 9 m; S = 24.750 mp; Trotuare: L = 5.000 m; l = 1,20 m; S = 6.000 mp.	2010	4.142.944	Legea nr 213 / 1998
4.	1.3.7.	Strada a III-a - TRONSON II - strada a III-a	L = 2.960; l = 9 m; S = 26.640 mp; Trotuare: L = 3.880 m; l = 1,00 m; S = 3.880 mp. L = 955,60 ml; S = 9.556,00 mp	2010	2.464.231 342.253	Legea nr 213 / 1998 H.C.L.Sulina nr.58 din 21.05.2014
5.	1.3.7.	Strada a IV-a	L = 1.940; l = 6 m; S = 11.640 mp; Trotuare: L = 3 140m; l = 1,20 m; S = 3.768mp.	1998	180.773	Legea nr 213 / 1996
6.	1.3.7.		L = 1.620; l = 6m; S = 7.560 mp; Trotuare: L = 2.800 m; l = 1,00 m; S = 2.800 mp.	1998	117.421	Legea nr 213 / 1998



[Handwritten signature]

7.	1.3.7.	Strada a VI-a	L = 1.200; l = 16 m; S = 19.200 mp; Trotaure: L = 150 m; l = 1,20 m; S = 180 mp.	1998	79.621	Legea nr 213 / 1998
8	1.3.7.	Strada Unirii	L = 178 m; l = 9 m; S = 1.602 mp; Fara trotuar	2010	163.618	Legea nr 213 / 1998
9	1.3.7.	Strada Rahovei	L = 138 m; l = 9 m; S = 1.242 mp Fara trotuare.	1998	5.143	Legea nr 213 / 1998
10	1.3.7.	Strada Plevnei	L = 192 m; l = 7 m; S = 1.344 mp; Fara trotuar	1998	20.813	Legea nr 213 / 1998
11	1.3.7.	Strada Ion Ghica	L = 206 m; l = 7 m; S = 1.442 mp; Trotaure : L = 206 m; l = 1,00 m; S = 206 mp.	1998	65.807	Legea nr 213 / 1998
12	1.3.7.	Strada Costache Negri	L = 206 m; l = 9 m; S = 1.854 mp; Trotaure : L = 412 m; l = 1,00 m; S = 412 mp.	1998	28.734	Legea nr 213 / 1998
13	1.3.7.	Strada Cuza Voda	L = 206m; l = 7 m; S = 1.442 mp Trotaure : L = 410 m; l = 1,00 m; S = 410 mp.	1998	22.367	Legea nr 213 / 1998
14	1.3.7.	Strada Mihai Eminescu	L = 236 m; l = 7 m; S = 1.852 mp Trotaure : L = 472 m; l = 1,00 m; S = 472 mp.	1998	25.626	Legea nr 213 / 1998
15	1.3.7.	Strada Pacii	L = 236 m; l = 7 m; S = 1.852 mp; Trotaure : L = 472 m; l = 1,00 m; S = 472 mp.	1998	25.626	Legea nr 213 / 1998
16	1.3.7.	Strada Mircea Voda	L = 260 m; l = 7 m; S = 1.820 mp Trotaure : L = 520 m; l = 1,00 m; S = 520 mp.	1998	28.287	Legea nr 213 / 1998
17	1.3.7.	Strada Mihail Kogalniceanu	L = 260 m; l = 7 m; S = 1.820 mp; Trotaure : L = 150 m; l = 1,50m; S = 225 mp.	1998	8.076	Legea nr 213 / 1998
18	1.3.7.	Strada Dunarii	L = 126 m; l = 7 m; S = 882 mp; Fara trotuare.	1998	127.068	Legea nr 213 / 1998
19	1.3.7.	Strada C.A. Rosetti	L = 270 m; l = 7 m; S = 1.890 mp; Trotaure : L = 570 m; l = 1,00 m; S = 540 mp.	1998	29.355	Legea nr 213 / 1998
20	1.3.7.	Strada Tudor Vladimirescu	L = 126 m; l = 8m; S = 1.008 mp; Trotaure : L = 126 m; l = 1,00 m; S = 126 mp.	1998	15.533	Legea nr 213 / 1998
21	1.3.7.	Strada Ion Creanga	L = 164 m; l = 8 m ; S = 1.312 mp Trotaure: L = 164 m; l = 1.000 S = 164 mp	1998	20.347	Legea nr 213 / 1998
22	1.3.7.	Strada Republicii	L = 440 m; l = 14 m; S = 6.160 mp; Trotaure : L = 230 m; l = 1,20 m; S = 276 mp .	2010	1.390.203	Legea nr 213 / 1998
23	1.3.7.	Strada 1 Mai	L = 300 m; l = 10 m ; S = 3.000 mp; Fara trotuare.	1998	12.441	Legea nr 213 / 1998
24	1.3.7.	Strada 2 Mai	L = 90 m; l = 12 m ; S = 1.080 mp Fara trotuare	1998	4.488	Legea nr 213 / 1998



25	1.3.7.	Strada Nicolae Balcescu	L = 340 m; l = 7m; S = 2.380 mp; Trotuare : L = 680 m; l = 1,00 m; S = 680 mp.	2010	8845.942	Legea nr 213 / 1998
26	1.3.7.	Strada Walter Maracineanu	L = 270 m; l = 9 m ; S = 2.430 mp; Fara trotuare.	1998	10.077	Legea nr 213 / 1998
27	1.3.7.	Strada Mihail Sadoveanu	L = 330 m; l = 9m ; S = 2.430 mp; Fara trotuare.	1998	8.211	Legea nr 213 / 1998
26	1.3.7.	Strada Cpt. Barbln	L = 168 m; l = 16 m ; S = 2.688 mp; Fara trotuare.	1998	8.878	Legea nr 213 / 1998
29	1.3.7.	Strada Aleea Tineretului	L = 50 m; l = 14 m; S = 700 mp; Trotuare : L = 50 m; l = 1,00 m; S = 50 mp.	1998	10.873	Legea nr 213 / 1998
30	1.3.7.	Strada Duiiu Zamfirescu	L = 100 m; l = 13 m; S = 1.300 mp; Trotuare : L = 200 m; l = 1,00 m; S = 200 mp.	2010	165.358	Legea nr 213 / 1998
31	1.3.7.	Strada Independentei	L = 4.000 m; l = 9 m; S = 38.000 mp; Fara trotuare.	2010	900.092	Legea nr 213 / 1998
32	1.3.7.	Strada Arthur Popescu	L = 600 m; l = 9 m ; S = 5.400 mp; Fara trotuare.	1998	22.393	Legea nr 213 / 1998
33	1.3.7.	Strada Morunului	L = 120 m; l = 6 m; S = 720mp; Fara trotuare.	1998	5.349	Legea nr 213 / 1998
34	1.3.7.	Strada Marea Neagra	L = 200 m; l = 6 m ; S = 1.600 mp; Fara trotuare.	1998	12.597	Legea nr 213 / 1998
35	1.3.7.	Strada Mircea Florian	L = 300 m; l = 8 m ; S = 2.400 mp; Fara trotuare.	1998	1.860	Legea nr 213 / 1998
36	1.3.7.	Strada Pescarilor	L = 100 m; l = 5 m ; S = 500 mp; Fara trotuare.	1998	53.756	Legea nr 213 / 1998
37	1.3.7.	Strada Europolis	L = 600 m; l = 8 m ; S = 4.800 mp Fara trotuare.	2010	2.874.646	Legea nr 213 / 1998
38	1.3.7.	Drum de legatura intre str. N. Balcescu si str. Republicii	L = 300 m; l = 3 m; S = 900 mp; N - str Republicii; S - str. N.Balcescu; E - teren stat; V - teren stat.	1998	129.661	Legea nr 213 / 1998
39	1.3.7.	Drum de legatura intre str. I si str. a III-a	L = 95 m; l = 4 m; S = 380 mp; N - str I; S - str. a III-a; E - Uzina de apa; V - Demidov S.	1998	379	Legea nr 213 / 1998
40	1.3.7.	Drum de legatura intre str. I si str. a III-a	L = 183 m; l = 8 m; S = 1.464 mp; N - str I; S - str. a III-a; E - Picu Ciprian; V - dom privat.	1998	95.778	Legea nr 213 / 1998
41	1.3.7.	Drum de legatura intre str. I si str. a III-a	L = 122 m; l = 6 m; S = 732 mp; N - str I; S - str. a III-a; E - Stalinoi P; V - Munteanu A.	1998	558	Legea nr 213 / 1998
42	1.3.7.	Drum de legatura intre str. a II-a si str. a III-a	L = 51 m; l = 8 m; S = 408 mp; N - str a II-a; S - str. a III-a; E - Barladeanu F; V - Jigarov M.	1998	311	Legea nr 213 / 1998
43	1.3.7.	Drum de legatura intre str. a III-a si str. a IV-a	L = 55 m; l = 5 m; S = 275 mp; N - str a III-a; S - str. a IV-a; E - dom privat; V - propr particulara.	1998	191	Legea nr 213 / 1998
44	1.3.7.	Drum de legatura intre str. a IV-a si str. a VI-a	L = 95 m; l = 4 m; S = 380 mp; N - str a IV-a; S - str. a VI-a; E - Catrachile Ghe; V - Bulai T.	1998	290	Legea nr 213 / 1998



45	1.3.7.	Drum de legatura intre str. N. Balcescu si str. M.Sadoveanu	L = 300 m; l = 7 m; S = 2.100 mp; N – str Republicii; S – str. M.Sadoveanu; E – Pitic M; V – Contolencu P.	1998	1.453	Legea nr 213 / 1998
46	1.3.7.	Drum de legatura intre str. Independentei si str. Arthur Popescu	L = 54 m; l = 8 m; S = 432 mp; N – str A. Popescu; S – str. Independentei; E – Moga P; V – Cojocaru S.	1998	299	Legea nr 213 / 1998
47	1.3.7.	Drum de legatura intre str. Independentei si str. Arthur Popescu	L = 56 m; l = 5 m; S = 280 mp; N – str A. Popescu; S – str. Independentei; E – Vlas I; V – Suvarov Tanta.	1998	195	Legea nr 213 / 1998
46	1.3.7.	Drum de legatura intre str. Independentei si str. Morunului	L = 45 m; l = 4 m; S = 180 mp; N – str Morunului; S – str. Independentei; E – teren stat; V – Puscaru Ion.	1998	124	Legea nr 213 / 1998
49	1.3.7.1.	Drum de legatura intre str. Independentei si canalul nordic de centura	L = 135 m; l = 6 m; S = 810 mp; N – canal de centura; S – str. Independ E – cherhana Prospect; V – mag. alimentar.	1998	561	Legea nr 213 / 1998
50	1.4.5.	Corp cladire filtre rapide si pompare	In perimetrul uzinei de apa	1998	15.833	Legea nr 213 / 1998
51	1.5.2.	Piata de vara Str Costache Negri nr 2	N – str. a II-a; S – Simionof N; E – str. Costache Negri; V – imobil Consiliul local; Supr. constr = 330 mp; Teren aferent = 330 mp.	1998	17.933 13.110 391	Legea nr 213 / 1998
		- imprejmuire terasa piata				
52	1.6.2.	Local gradinita nr 1 – 120 loc Str. D. Zamfirescu nr 2 ; P+1	N – parcul nr 1; S – str. a II-a; E – str D. Zamfirescu; V – scoala generala I - VIII; Supr. constr =230 mp. teren aferent =1014 mp;	1995	594.700 40.285	Legea nr . 84 / 1995
53	1.6.2.	Local scoala I – IV Str Costache Negri nr 10	N – str a IV-a; S – str a V-a; E – str C. Negri; V – propr particulare; S constr =548 mp. Teren aferent =1937 mp;	1995	111 76.952	Legea nr . 84 / 1995
54	1.8.2.	Liceu scoala cls I – VIII; P+1 Str. C.A. Rosetti nr 3	N – Vama Sulina; S – str a II-a; E – Gradinita + parcul nr 1; V – str. C.A. Rosetti; S constr =518mp, S.D. = 1036 mp teren aferent = 3817 mp;	1995	534.441 151.839 5,00 1,00	Legea nr . 84 / 1995
		- grup sanitar scoala - magazine lemne scoala				
55	1.6.2.	Cladire liceu + atelier scoala Str. a II-a nr 338 (P + 2)	N – str. a II-a; S – str. a III-a; E - propr. particulara; V - str. C.A. Rosetti; S constr =859 mp, S.D. = 1977 mp teren aferent = 2014 mp;	1995	1.281.852 40.285 3	Legea nr . 84 / 1995
		- imprejmuire liceu+atelier scoala				
56	1.6.2.	Sala de educatie fizica si sport Str. C.A. Rosetti nr 3	In perimetrul curtii scolii generale S constr = 242 mp	1995	78	Legea nr . 84 / 1995
57	1.82.	Cladire spalatorie a Centrului de Sanatate	In perimetrul Centrului de Sanatate S C = 65 mp.	2002	18	HGR 886 /2002
58	1.62.	Cresa Sulina (Centru ingrijire pentru varstnici si defavorizate)	N – str a II-a; S – str. a III-a; E – imobil Cons. local;V – centrala termica; S constr =343 mp., S.D. = 686 mp; teren aferent = 1930 mp	2002	265 76.874	HGR 866 /2002



59	1.6.2.1.	Centrul de Sanatate Str. Republicii nr 1 P+1	N – A.Z.L.; S – str. Republicii; E – A.Z.L.; V – str. Al. Tineretului; S constr = 944 mp, S.D. = 1888 MP teren aferent = 5.950 mp;	2002	1.713.147 236.379	HGR 866 /2002
60	1.6.2.1.	Cladirea administrativa a Centrului de Sanatate	In perimetrul Centrului de Sanatate SC = 120 mp.	2002	26	HGR 866 /2002
61	1.6.4.	Cladire administrativa ASPL Str. I nr 142 P+1	N – str. I; S – str. a II-a; E – dom. public; V – propr. particulara. S.C. = 112 mp, S.D. = 224 mp Teren aferent = 112mp	1998	243.545 4.489	Legea nr 213/1998
62	1.6.5.	Centrala termica liceu Strada a III-a nr.278	N – str.a III-a; S – prop.part.; E – str.C.A.Rosetti; V – prop.Sabau Ioan SC = 136 mp Teren aferent = 456 mp.	1995	38.156 18.115	Legea nr. 84 / 1995
63	1.6.5.	Centrala termica – uz. de apa	Incinta uzinei de apa	1998	44.088	Legea nr 213/1998
64	1.8.6.	Alimentare apa potabila	Strada a V-a	1998	14.394	Legea nr 213/1998
65	1.8.6.	Retea de fonta	Strada a IV-a	1998	74.538	Legea nr 213/1998
66	1.6.6.	Retea de fonta	Strada a III-a	1998	31.026	Legea nr 213/1998
67	1.8.6.	Retea alimentare apa	Strada M. Eminescu – Pacii	1998	4.549	Legea nr 213/1998
68	1.6.6.	Racord alimentare apa	Strada I nr. 188 (bloc)	1998	6.512	Legea nr 213/1998
69	1.8.6.	Conducta apa - conducta distributie	Carmin nefamilisti Deltaconstar SA	1998	8.903 2.561	Legea nr 213/1998
70	1.8.6.	Racord alimentare apa	Strada I nr 199 (bloc)	1998	7.767	Legea nr 213/1998
71	1.8.7.	Racord canalizare	Strada M. Eminescu – Pacii	1998	3.540	Legea nr 213/1998
72	1.8.7.	Racord canalizare	Strada I nr 188 (bloc)	1998	5.046	Legea nr 213/1998
73	1.6.7.	Racord canalizare	Strada I nr 199 (bloc)	1998	5.885	Legea nr 213/1998
74	1.8.7.	Canalizare pluviala	Strada Mircea Voda	1998	6.869	Legea nr 213/1998
75	1.8.7.	Canalizare pluviala	Strada Ion Ghica	1998	5.522	Legea nr 213/1998
76	1.6.7.	Canalizare pluviala	Strada Ion Creanga	1998	5.522	Legea nr 213/1998
77	1.8.7.	Canalizare pluviala	Strada Cuza Voda	1998	9.157	Legea nr 213/1998
78	1.8.7.	Canalizare pluviala	Strada Pacii	1998	11.210	Legea nr 213/1998
79	1.8.9.	Castel apa	In perimetrul uzinei de apa	1998	5.034	Legea nr 213/1998
80	1.6.12.	Cladire laborator	In perimetrul uzinei de apa S.C. = 43,42 mp	1998	22	Legea nr 213/1998
81	1.8.12.	Cladire statie pompare	In perimetrul uzinei de apa S.C. = 242 mp	1998	64	Legea nr 213/1998
82	1.8.12.	Cladire filtre lente	In perimetrul uzinei de apa S.C. = 392 mp	1998	199	Legea nr 213/1998
83	1.8.12.	Cladire decantoare metal	In perimetrul uzinei de apa	1998	741	Legea nr 213/1998
84	1.1.1.	Hidrant subteran 2 buc	strada a III-a	1998	11.132	Legea nr 213/1998
85	6.4.	Investitii subtraversare Teren aferent „Uzina de apa”	Subtraversare retea apa Dunare	1998	419.620	Legea nr 213/1998
86	1.8.9.	Strada I – nr. 65	N – str. I; S – str. a III-a; E - Zamcencu V; V – dom. public. S = 7.950 mp	1998	315.695	Legea nr 213/1998
87	1.6.4.	Cladire Consiliul Local Str. I, nr 180 Regim inaltime P+1	N – Str. I; S – Str. a II-a; E -SC Estic SRL; V – Biblioteca; S.C. = 550 mp, S.D. = 1100 mp Teren aferent = 780 mp;	1998	1.508.220 30.987	Legea nr 213/1998
88		Fanul vechi (teren + constructie) S.C. = 90 mp ; S.T. = 1.000 MP	Pe malul stang al Dunarii in aval de orasul Sulina		27.799	Legea nr. 422 / 2001



[Handwritten signature]

89.	1.64.	Hala pietii Str. Costache Negri nr 1	N - Str. a II-a; S - cladire si teren dom. privat; E-SC Stefis -Prod; V-str. Costache Negri; S.C. = 548 mp. Teren aferent. = 518 mp;.	1998	664.529 20.578	Legea nr 213/1998
90.	1.64.	Cladire deservire piata si magazine. Str. Costache Negri nr 1bis	N - hala pietii; S - teren dom. privat; E- SC Stefis -Prod; V - str. Costache Negri; S constr = 90,80 mp Teren aferent = 90,80 mp	1998	28.380 3.607	Legea nr 213/1998
91.	1.3.7	Parcul nr 1 Str. I nr 201 - statuie George Georgescu	N - Str. I; S - Gradinita de copii; E- str D. Zamfiescu; V- sc. generala I - VIII; S teren = 3.000 mp.	1998	119.183 18	Legea nr 213/1998
92.	1.3.7	Parcul nr 2 Str. I nr 158A - 158 B	N - Str. I; S - str a II-a; E - cladire dom. privat; V - str. Costache Negri; S teren = 515 mp.	1998	20.460	Legea nr 213/1998
93.	1.3.7	Teren Str. I nr 156 - 157	N - Str. I; S - str a II-a; E-cladire dom. privat; V - teren dom.privat. ; S teren = 500 mp.	1998	19.864	Legea nr 213/1998
94.	1.64.	Cladire Casa de Cultura P+1 Str. I nr 184	N - str. I; S - str a II-a; E-teren dom. privat; V-cladire dom. privat; S constr = 212 mp, S.D. = 424 mp teren aferent = 267 mp;	1998	367.033 10.607	Legea nr 213/1998
95.	1.6.2	Sala de Sport Str. a VI-a nr 44	N - str a VI-a; S - teren dom privat; E - Uzina electrica; V - propr Popov L S constr = 860 mp. Teren aferent =5.000mp.	2002	2.691.816 198.328	Legea nr. 117 / 2002
96.	1.1.4	Centrala termica Str a II-a nr 37 A	N - teren dom. privat; S - str a II-a; E - cladire Politie; V - camin gamizoana; teren aferent = 200 mp;	1998	7.946	Legea nr 213/1998
97.	1.6.2.	Cladire Biblioteca oraseneasca Str. I nr. 178-179 P+1 S.C.= 125 mp;S.D.=250mp Pavilion A - S.C.=. 142 mp. S.D. = 213 mp. Teren aferent = 280,00 mp	N - str I; S - str a II-a; E - sediu Primarie; V - str M. Eminescu.	1998	13.519 13.869 11.124	Legea nr 213/1998
98.	1.5.1.	Local scoala I - IV Prospect Str Independentei nr 126	N - propr particulare; S - str Independ; E - propr part.; V - propr part. ; S constr =72 mp. teren aferent = 703 mp;	1995	8 27.928	Legea nr .84 / 1995
99.	1.6.1.	Circumscripția fiscală Sulina Str. a II-a nr 37	N - Biserica Sf. Alexandru; S - str. a II-a; E - Dispensar uman; V - Romtelecom; S constr = 122 mp., S.D. = 244 mp teren aferent = 577 mp;	1998	22.923	Legea nr 213/1998
100.	1.6.2.	Centrala termica nr 1 Str. a IV-a nr 83	N - bloc nr 242; S - str. a IV-a; E - propr. Ion Paul; V - propr. Iona Manuela; S constr =218 mp. teren aferent = 900 mp;	1998	2 35.754	Legea nr 213/1998
101.	1.6.2.	Centrala termica nr 2 Str a IV-a nr 61 A	N - str. a II-a; S - str. a III-a; E - cresa; V - teren dom privat; S constr =285 mp. teren aferent = 500 mp;	1998	19.864	Legea nr 213/1998




102.	1.3.7	Teren locuinte realizate prin A.N.L. Strada a III-a nr. 88	N – strada a III-a; S – teren domeniu privat; E – imobil prop.Antimaritis L.; V – imobil prop.Saraev Petre; S.T. = 4000,00 mp.	2003	158.356	Legea nr 213/1998
103.	1.6.1	Teren Bloc locuinte pentru tineret + centrala termica de deservire Str I nr 119 - centrala termica ANL	N – str. I; S – str. a II-a; E – str. Plevnei; V – teren dom privat; teren aferent = 1400 mp;	1998	55.618 433.067	Legea nr 213/1998
104.	1.3.7	Teren Bloc locuinte cadre medicale si didactice P+3 Str. Republicii nr 2 bis - Centrala Termica de deservire	N – str. Republicii; S – str. 1 Mai; E – propr particulara; V – str. 2 Mai; teren aferent = 400 mp;	1998	15.891	Legea nr 213/1998
105.	1.3.7	Teren "CENTRU INFORMARE". Str I nr 118 S teren =1300 mp.	N – str. I; S – str. a-II-a; E – domeniu public; V – str. Rahovei	1998	51.646	Legea nr 213/1998
106.	1.3.7	Teren Strada C.A.Rosetti nr. 1 A	N – str. I ; S – scoala generala cu clasele I – VIII; E – parc nr.1; V- sediu Vama; S.T. = 150,00 mp	1998	8.898	Legea nr 213/1998
107.	1.3.7	Teren Strada C.A.Rosetti nr. 1 B	N – str. I ; S – sc.gen. cls. I – VIII; E – parc nr.1; V- teren dom.public; S.T. = 74 ,00 mp	1998	2.373	Legea nr 213/1998
108.	1.6.1.	Cazarma Str. Capitan Barbin, nr. 3 - Pavilion 1 Sc= 137,03 mp Pavilion 2 Sc = 147,05 mp Pavilion 3 Sc = 91,76 mp. Teren aferent = 1405 mp	N – prop. Vranceanu Jenica; S – prop. Melicencu Grigore; E- teren domeniu privat; V – str. Capitan Barbin.	2004	2 55.816	H.G. nr. 1106 / 2004
109.	1.6.2.	Tabara „Briza Marii” Str. Republicii nr 2 P + 2	N – str. Republicii; S – str. all-a; E – str. 2 Mai; V – str. a II-a. S constr = 1305 mp. teren aferent = 7100 mp;	1998		Legea nr 213/1998
110.	1.6.4.	2 Spatii (incaperi) amplasate in cladire sediu Politie oras Sulina str. Mircea Voda nr. 2	S utila = 24,08 mp.	2004	2.911	H.G. nr. 2344 / 2004
111.	1.6.4.	Teren Centrul de Zi „Pro Familia” Str. a-II-a, nr. 320	N- str.a –II-a; S – str. a-III-a; E- prop. Mandroi Radu si prop. Catrachile; V – str. Dunarii Teren aferent = 1460 mp	1998	58.002	Legea nr. 213 / 1998
112.	1.6.2.	Teren Directia Sanitar Veterinara; str. a-III-a, nr. 119	N – str. a-II-a; S – str. a-III-a; E- str. Dunarii; V – teren domeniu privat Teren aferent = 700 mp	1998	27.810	Legea nr. 213 / 1998
113.	1.4.7	Pod traversare garla pescarilor Mal Stang al Dunarii	Deschidere pod = 18,00 m Latimea utila = 2,85 m	2006	307.530	Legea nr. 213 / 1998
114.	1.5.14	Teren zona U.T.R. 1 S.T. = 167.099,71 mp.	1. teren 110.803,33 mp cu nr.cadastral 5657 / 2004; 2. teren 56.296,38 mp cu nr.cadastral 5658 / 2004; Intabulare nr.6257 din 04.11.2004	1998	6.638.445	Legea nr. 213 / 1998



115.	1.5.14	Teren zona de Est S.T. total = 253.550,81 mp.	- teren 253.550,81 mp cu nr.cadastral 475 / 2005 Intabulare nr.8084 din 01.02.2005	1998	10.072.927	Legea nr. 213 / 1998
116.	1.5.14	Teren zona sud – est S.T. = 1.100 mp	N – S – E – V -domeniu public;	1940	43.248	H.C.L. nr.32 / 2004, confirmat prin H.G. nr.2159 / 2004
117.	1.5.14	Teren zona Est S.T. = 140.000 MP	N – S – E – V -domeniu public;	1940	5.560.534	Dosar proprietate nr.23 / 1940, confirmat prin H.G. nr.2159 / 2004
118.	1.5.14	Teren zona Sud – Est S.T. = 830 ha (8.300.000 mp)	N – izlaz ; S – teritoriul ad-tiv al orasului; E – zona costiera; V – dig cordon Litoral.	1940	24.900.000	Dosar proprietate nr.23 / 1940, confirmat prin H.G. nr.2159 / 2004
119.	1.5.14	Teren zona Nord – Est S.T. = 170 ha (1.700.000 mp)	N – terit. Adm. Sulina ; S – limita intravilanului din prospect; E – Golful Musura; V – drum Sulina – C.A.Rosetti.	1940	5.100.000	Dosar proprietate nr.23 / 1940, confirmat prin H.G. nr.2159 / 2004
120.	1.5.14	Teren partea de Est – Hm. 16 S.T. = 2,00 ha (20.000 mp)	N – canalul Sulina; S – E – teren dom.public; V – dig canal protectie.	1940	794.362	Dosar proprietate nr.23 / 1940, confirmat prin H.G. nr.2159 / 2004
121.	1.5.14	Teren „Haita de deseuri”. S.T. = 10,00 ha (100.000 ha)	N – S – E – V – teren domeniu public	1940	3.971.810	Dosar proprietate nr.23 / 1940, confirmat prin H.G. nr.2159 / 2004
122. / 1	1.5.14	Teren statie transfer deseuri oras Sulina S.T. = 3.000 MP - teren „Dana acostare si platforma depozitare” S.T. = 900,00 MP	N – canalul Sulina; S – domeniu public; E – teren domeniu public; V – teren domeniu public; N – canalul Sulina; S – domeniu public; E – teren domeniu public; V – teren domeniu public;	1940	119.154 32.624	Dosar proprietate nr.23 / 1940, confirmat prin H.G. nr.2159 / 2004
123.	1.5.14	Teren zona de Est S.T. = 54,10 HA (541.100 MP)	N – S – E – V -domeniu public;	1940	21.491.461	Dosar proprietate nr.23 / 1940, confirmat prin H.G. nr.2159 / 2004
124.	1.5.14	Teren zona Est destinat implementarii sistemului SCOMAR S.T. = 11,41 HA	N – domeniu public interes local ; S – E – fascia de zona costiera; V – drum exploatare al pozitiei tehnice U.M.Radiolocatii ;	2004	4.134.871	H.G. nr.2159 / 2004
125.	1.5.14	Teren zona Est U.M.Radiolocatii (pozitia tehnica) S.T. = 16,41 HA	N – limite P.U.Z. ; S – teren domeniu public de interes local; E – fascia de zona costiera; V – drum exploatare al pozitiei tehnice U.M.Radiolocatii ;	2004	5.951.804	H.G. nr.2159 / 2004
126.	1.5.14	TEREN LOT nr. 1	N – Canal Sulina si limita intravilan; S – garla Imputita; E – canal Busurca; V – teritoriul administrative al orasului Sulina; ST = 490,335 ha (4.903.350 mp)	1940	18.226.011	Dosar proprietate nr.23 / 1940, confirmat prin H.G. nr.2159 / 2004
127.	1.5.14	TEREN LOT nr. 2	N – Canal centura; S – garla Imputita; V – canal Busurca; E – canal Cordon Litoral; ST = 1332,04 ha (13.320.400 mp)	1940	49.512.629	Dosar proprietate nr.23 / 1940, confirmat prin H.G. nr.2159 / 2004
128.	1.5.14	TEREN LOT nr. 3	N – Canal centura; S – garla Imputita; E – trupuri cu destinatie speciala; V – canal Cordon Litoral; ST = 542,939 ha (5.429.390 mp)	1940	20.181.329	Dosar proprietate nr.23 / 1940, confirmat prin H.G. nr.2159 / 2004



129.	1.5.14	TEREN LOT nr. 4	N – limita intravilan; S – terit.ad-tiv oras Sulina; V – trupuri cu destinatie speciala; E – terit.ad-tiv oras Sulina; ST = 38,959 ha (369.590 mp)	1940	1.448.126	Dosar proprietate nr.23 / 1940, confirmat prin H.G. nr.2159 / 2004
130.	1.5.14	TEREN LOT nr.5	N – terit. adm. Sulina si Marea Neagra ; S – terit. adm. Sulina; E – terit. adm. Sulina; V – terit. adm. Sulina ** ST = 1909,37 ha (19.093.700 mp)	1940	70.972.289	Dosar proprietate nr.23 / 1940, confirmat prin H.G. nr.2159 / 2004
131.		COMPLEX CIMITERIAL - oras Sulina - capela mortuara cimitir	N – str. Europolis ; S – domeniu privat ; E – domeniu privat; V – domeniu public; S.T. = 3,6 HA (36.000 MP) S.C = 30,00 MP	1860	134.195 3,00	H.G. nr.2159 / 2004
132.		Dezvoltare surse si retele de apa – oras Sulina - statie captare apa bruta, gospodarie electrica, retele exterioare de iluminat, conductele din incinta, decantorul suspensional, amenajare statie pompe apa bruta.		2010	2.028.470	P.V.R.T.L. nr. 3655 din 15.09.2010
133.		Canalizare menajera si pluviala – oras Sulina		2010	2.292.637	P.V.R.T.L. nr. 3659 din 15.09.2010
134.		Reabilitare retele apa potabila mal stang al Dunarii – oras Sulina		2010	457.416	P.V.R.T.L. nr. 3659 din 15.09.2010
135.	1.3.7.	Strada Sf.Alexandru	L = 1217 m; l = 7 m ; S = 6519 mp Cu trotuare pe ambele laturi : L = 1217 ml x 2, l = 1,00 m	2010	690.786	P.V.R.T.L. nr. 3656 din 15.09.2010
136.		Alimentare cu apa		2010	21.616	P.V.R.T.L. nr. 3656 din 15.09.2010
137.		Alimentare cu apa str. I -		2010	112.855	P.V.R.T.L. nr. 3656 din 15.09.2010
138.		Canalizare menajera		2010	219.656	P.V.R.T.L. nr. 3656 din 15.09.2010
139.		Canalizare menajera strada I -		2010	397.278	P.V.R.T.L. nr. 3656 din 15.09.2010
140.		Teren – implementare proiect " Sistem goniometric in unde VHF RDF pentru localizarea navelor maritime aflate in pericol in zona de responsabilitate a Romaniei" - strada Europolis nr.2	N – str. Europolis ; S – domeniu public ; E – domeniu public; V – domeniu public; S.T. = 225,00 mp	1940	7.914	H.G. nr.2159 / 2004
141.		Teren aferent constructiei " Semnal de Ceata" S. = 225,00 mp	Malul drept al Dunarii la hm. 39 + 60	1940	7.027	H.G. nr.2159 / 2004



142.		Cladire garaj S.C. = 128,00 MP ; S.T.= 140,00 MP din care : o incapere cu S.C.=63,00 MP destinata depozitarii deseurilor electrice si electronice.	Strada Dunarii nr. 16 N – prop.Cemisencu Vasilica ; S – teren domeniu privat ; E – strada Dunarii ; V – teren domeniu privat ;	1940	10 5.568	H.G. nr.2159 / 2004
143.		INVESTITIE – " Amenajare plaja Sulina"	- intravilan oras Sulina, zona de EST, in vecinatatea plajei pe terenul inscris in Cartea Funciara nr. 335 / N cu nr.cadastral 463.	2012	7.526.377	H.C.J. nr. 16 / 24.02.2012 PROTOCOL nr. 272 din 20.01.2012
144.		TEREN « Dana acostare » aferent investitiei « Sistem integrat pentru gestionarea deseurilor din localitatile din Delta Dunarii » S.T. = 300,00 mp	- intravilan oras Sulina, malul stang al Dunarii in dreptul prop. Din strada Independentei nr. 95, tarla T1, parcela N 89 / 2	1940	9.619	H.G. nr.2159 / 2004
145.		DRUM VICINAL – L = 2607 m; S = 16874 mp.	- Drum de legatura intre podul de acces la Plaja orasului si Statia de transfer deseuri.	2013	-	H.C.L.Sulina nr.25 din 04.03.2013
146.	1.6.1	Bloc locuinte pentru tineret in regim de inchiriere (P + 2 E ; 6 unitati de locuit) Str. Republicii nr 2 bis - S.C. = 342,54 mp; S.D. = 1027,62 mp	N – str. Republicii; S – str. 1 Mai; E – propr particulara; V – str. 2 Mai;	2004	548.494	Protocol predare – primire – tronson A nr.4872/03.12.2004 Protocol predare – primire – tronson B nr.5546/20.09.2007
147.	1.6.1	Bloc locuinte pentru tineri in regim de inchiriere (P+3; 56 unitati de locuit) Str. I - nr . 119 S.C. + 1027,72 mp; S.D. = 4110,88 mp	N – str. I ; S – str. a II-a; E – str. Plevnei; V – teren dom privat;	2003	5.220.887	Protocol predare – primire – nr. 4351 / 10.10.2003;
148		Grup social plaja	Plaja Sulina	1998	131.505	Proces verbal predare-primire nr.478 din 20.08.1998 H.C.L.Sulina nr.168 din 28.11.2013
149		Grup sanitar plaja	Plaja Sulina	1998	42.672	Proces verbal predare-primire nr.478 din 20.08.1998 H.C.L.Sulina nr.168 din 28.11.2013
150		Foisor ptr. observare plaja	Plaja Sulina	1998	5.987	Proces verbal predare-primire nr.478 din 20.08.1998 H.C.L.Sulina nr.168 din 28.11.2013
151		Ciuperca adapost plaja	Plaja Sulina	1998	57.603	Proces verbal predare-primire nr.478 din 20.08.1998 H.C.L.Sulina nr.168 din 28.11.2013

* Explicatii: - suprafata totala a acestui teren rezulta dupa deducerea urmatoarelor bunuri din „mosia comunei Sulina” in suprafata totala de 6.700 ha., dupa cum urmeaza:

- terenuri proprietate privata – persoane fizice – 114,234 ha.;
- terenuri proprietate privata - persoane juridice – 102,58 ha.;
- terenuri domeniu privat al orasului Sulina – 474,899 ha.;
- terenuri aflate in administrarea altor persoane juridice – 177,097 ha.;
- islazul orasului Sulina 336,00 ha ;



**** Explicatii:** - „Balta mosia comunei are o suprafata de 6.700 ha. si se intinde la o parte si alta a bratului Sulina, fiind cuprinsa de: Marea Neagra pe o parte si pe o latura, avand lungimea de la punctul numit Cardon, situat la mila 4 ½ pe malul marii, socotind masuratoarea de la malul stang al bratului Sulina si mergand pana la mila 3, aflata pe malul marii, in jos de malul drept al acestui brat si de proprietatea statului pe celelalte trei parti, vand laturile de la nord si sud care inainteaza in interiorul Deltei, pornind de la Cardon si de la mila 3, unindu-se pe bratul Sulina si care linie formeaza unghi drept cu latura de la sud care porneste de la mila 3 si unghi ascutit cu cea care porneste de la Cardon” – citat din Dosarul de proprietate nr. 23/1940.


Comisia de inventariere : *presedinte - Nastase Dragos Florin* - 

Membri : *Baciu Viorica* 

Gheorghe Silviu 

Monahov Nicolae 

PRESEDINTE DE SEDINTA



SECRETAR ,

Jr. PICU ALINA

