

Sectiunea I
 Bunuri imobile

INVENTARUL

bunurilor care apartin domeniului public al orasului SULINA




Nr crt	Codul de clasificare	Denumirea bunului	Elemente de identificare	Anul doband. sau al darii in folosinta	Valoarea inventar (lei)	Denum. act propr. sau alte acte doveditoare nr. / data
0	1	2	3	4	5	6
1.	1.3.7.	Drum de legatura intre str. I si str. a III-a	L = 123 m; l = 5 m; S = 615 mp; N – str I; S – str. a III-a; E – Iosipov Nicolae; V – dom privat.	1998	560	Legea nr 213 / 1998
2.	1.3.7.	Strada I	L = 3.750 m; l = 9 m; S = 33.750 mp; Trotuare : L = 1000 m; l = 1,50 m; S = 1500 mp.	2010	5.132.326	Legea nr 213 / 1998
3.	1.3.7.	Strada a II-a	L = 2.750; l = 9 m; S = 24.750 mp; Trotuare: L = 5.000 m; l = 1,20 m; S=6.000 mp.	2010	4.014.406	Legea nr 213 / 1998
4.	1.3.7.	Strada a III-a	L = 2.960; l = 9 m; S = 26.640 mp; Trotuare: L = 3.880 m; l = 1,00 m; S=3.880 mp.	2010	2.361.814	Legea nr 213 / 1998
5.	1.3.7.	Strada a IV-a	L = 1.940; l = 6 m; S = 11.640 mp; Trotuare: L = 3 140m; l = 1,20 m; S=3.768mp.	1998	164.984	Legea nr 213 / 1998
6.	1.3.7.	Strada a V-a	L = 1.620; l = 6m; S = 7.560 mp; Trotuare: L = 2.800 m; l = 1,00 m; S=2.800 mp.	1998	107.165	Legea nr 213 / 1998




Stuzy

1.3.7.	Strada a VI-a	L = 1.200; l = 16 m; S = 19.200 mp; Trotuare: L = 150 m; l = 1,20 m; S = 180 mp.	1998	72.667	Legea nr 213 / 1998	
8	1.3.7.	Strada Unirii	L = 178 m; l = 9 m; S = 1.602 mp; Fara trotuar	2010	154.691	Legea nr 213 / 1998
9	1.3.7.	Strada Rahovei	L = 138 m; l = 9 m; S = 1.242 mp Fara trotuare.	1998	4.694	Legea nr 213 / 1998
10	1.3.7.	Strada Plevnei	L = 192 m; l = 7 m; S = 1.344 mp; Fara trotuar	1998	18.995	Legea nr 213 / 1998
11	1.3.7.	Strada Ion Ghica	L = 206 m; l = 7 m; S = 1.442 mp; Trotuare : L = 206 m; l = 1,00 m; S = 206 mp.	1998	60.059	Legea nr 213 / 1998
12	1.3.7.	Strada Costache Negri	L = 206 m; l = 9 m; S = 1.854 mp; Trotuare : L = 412 m; l = 1,00 m; S = 412 mp.	1998	26.224	Legea nr 213 / 1998
13	1.3.7.	Strada Cuza Voda	L = 206m; l = 7 m; S = 1.442 mp Trotuare : L = 410 m; l = 1,00 m; S = 410 mp.	1998	20.413	Legea nr 213 / 1998
14	1.3.7.	Strada Mihai Eminescu	L = 236 m; l = 7 m; S = 1.652 mp Trotuare : L = 472 m; l = 1,00 m; S = 472 mp.	1998	23.388	Legea nr 213 / 1998
15	1.3.7.	Strada Pacii	L = 236 m; l = 7 m; S = 1.652 mp; Trotuare : L = 472 m; l = 1,00 m; S = 472 mp.	1998	23.388	Legea nr 213 / 1998
16	1.3.7.	Strada Mircea Voda	L = 260 m; l = 7 m; S = 1.820 mp Trotuare : L = 520 m; l = 1,00 m; S = 520 mp.	1998	25.798	Legea nr 213 / 1998
17	1.3.7.	Strada Mihail Kogalniceanu	L = 260 m; l = 7 m; S = 1.820 mp; Trotuare : L = 150 m; l = 1,50m; S = 225 mp.	1998	7.371	Legea nr 213 / 1998
18	1.3.7.	Strada Dunarii	L = 126 m; l = 7 m; S = 882 mp; Fara trotuare.	1998	115.970	Legea nr 213 / 1998
19	1.3.7.	Strada C.A. Rosetti	L = 270 m; l = 7 m; S = 1.890 mp; Trotuare : L = 570 m; l = 1,00 m; S = 540 mp.	1998	26.791	Legea nr 213 / 1998
20	1.3.7.	Strada Tudor Vladimirescu	L = 126 m; l = 8m; S = 1.008 mp; Trotuare : L = 126 m; l = 1,00 m; S = 126 mp.	1998	14.176	Legea nr 213 / 1998
21	1.3.7.	Strada Ion Creanga	L = 164 m; l = 8 m ; S = 1.312 mp Trotuare: L = 164 m; l = 1.000 S = 164 mp	1998	18.570	Legea nr 213 / 1998
22	1.3.7.	Strada Republicii	L = 440 m; l = 14 m; S = 6.160 mp; Trotuare : L = 230 m; l = 1,20 m; S = 276 mp .	2010	1.293.900	Legea nr 213 / 1998
23	1.3.7.	Strada 1 Mai	L = 300 m; l = 10 m ; S = 3.000 mp; Fara trotuare.	1998	11.354	Legea nr 213 / 1998
24	1.3.7.	Strada 2 Mai	L = 90 m; l = 12 m ; S = 1.080 mp Fara trotuare	1998	4.096	Legea nr 213 / 1998



9
Slidy

	1.3.7.	Strada Nicolae Balcescu	L = 340 m; l = 7m; S = 2.380 mp; Trotoare : L = 680 m; l = 1,00 m; S = 680 mp.	2010	815.054	Legea nr 213 / 1998
26	1.3.7.	Strada Walter Maracineanu	L = 270 m; l = 9 m ; S = 2.430 mp; Fara trotoare.	1998	9.197	Legea nr 213 / 1998
27	1.3.7.	Strada Mihail Sadoveanu	L = 330 m; l = 9m ; S = 2.430 mp; Fara trotoare.	1998	7.494	Legea nr 213 / 1998
28	1.3.7.	Strada Cpt. Barbin	L = 168 m; l = 16 m ; S = 2.688 mp; Fara trotoare.	1998	8.103	Legea nr 213 / 1998
29	1.3.7.	Strada Aleea Tineretului	L = 50 m; l = 14 m; S = 700 mp; Trotoare : L = 50 m; l = 1,00 m; S = 50 mp.	1998	9.923	Legea nr 213 / 1998
30	1.3.7.	Strada Duiuiu Zamfirescu	L = 100 m; l = 13 m; S = 1.300 mp; Trotoare : L = 200 m; l = 1,00 m; S = 200 mp.	2010	150.915	Legea nr 213 / 1998
31	1.3.7.	Strada Independentei	L = 4.000 m; l = 9 m; S = 36.000 mp; Fara trotoare.	2010	821.477	Legea nr 213 / 1998
32	1.3.7.	Strada Arthur Popescu	L = 600 m; l = 9 m ; S = 5.400 mp; Fara trotoare.	1998	20.437	Legea nr 213 / 1998
33	1.3.7.	Strada Morunului	L = 120 m; l = 6 m; S = 720mp; Fara trotoare.	1998	4.882	Legea nr 213 / 1998
34	1.3.7.	Strada Marea Neagra	L = 200 m; l = 8 m ; S = 1.600 mp; Fara trotoare.	1998	11.497	Legea nr 213 / 1998
35	1.3.7.	Strada Mircea Florian	L = 300 m; l = 8 m ; S = 2.400 mp; Fara trotoare.	1998	1.515	Legea nr 213 / 1998
36	1.3.7.	Strada Pescarilor	L = 100 m; l = 5 m ; S = 500 mp; Fara trotoare.	1998	49.061	Legea nr 213 / 1998
37	1.3.7.	Strada Europolis	L = 600 m; l = 8 m ; S = 4.800 mp Fara trotoare.	2010	2.708.939	Legea nr 213 / 1998
38	1.3.7.	Drum de legatura intre str. N. Balcescu si str. Republicii	L = 300 m; l = 3 m; S = 900 mp; N - str Republicii; S - str. N.Balcescu; E - teren stat; V - teren stat.	1998	118.336	Legea nr 213 / 1998
39	1.3.7.	Drum de legatura intre str. I si str. a III-a	L = 95 m; l = 4 m; S = 380 mp; N - str I; S - str. a III-a; E - Uzina de apa; V - Demidov S.	1998	346	Legea nr 213 / 1998
40	1.3.7.	Drum de legatura intre str. I si str. a III-a	L = 183 m; l = 8 m; S = 1.464 mp; N - str I; S - str. a III-a; E - Picu Ciprian; V - dom privat.	1998	93.670	Legea nr 213 / 1998
41	1.3.7.	Drum de legatura intre str. I si str. a III-a	L = 122 m; l = 6 m; S = 732 mp; N - str I; S - str. a III-a; E - Stalinoi P; V - Munteanu A.	1998	509	Legea nr 213 / 1998
42	1.3.7.	Drum de legatura intre str. a II-a si str. a III-a	L = 51 m; l = 8 m; S = 408 mp; N - str a II-a; S - str. a III-a; E - Barladeanu F; V - Jigarov M.	1998	284	Legea nr 213 / 1998
43	1.3.7.	Drum de legatura intre str. a III-a si str. a IV-a	L = 55 m; l = 5 m; S = 275 mp; N - str a III-a; S - str. a IV-a; E - dom privat; V - propr particulara.	1998	174	Legea nr 213 / 1998
44	1.3.7.	Drum de legatura intre str. a IV-a si str. a VI-a	L = 95 m; l = 4 m; S = 380 mp; N - str a IV-a; S - str. a VI-a; E - Catrachile Ghe; V - Bulai T.	1998	265	Legea nr 213 / 1998



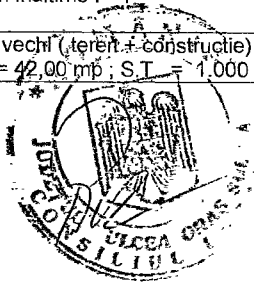
Handwritten signature or initials.

45	1.3.7.	Drum de legatura intre str. N. Balcescu si str. M.Sadoveanu	L = 300 m; l = 7 m; S = 2.100 mp; N - str Republicii; S - str. M.Sadoveanu; E - Pitic M; V - Contolencu P.	1998	1.326	Legea nr 213 / 1998
46	1.3.7.	Drum de legatura intre str. Independentei si str. Arthur Popescu	L = 54 m; l = 8 m; S = 432 mp; N - str A. Popescu; S - str. Independentei; E - Moga P; V - Cojocaru S.	1998	273	Legea nr 213 / 1998
47	1.3.7.	Drum de legatura intre str. Independentei si str. Arthur Popescu	L = 56 m; l = 5 m; S = 280 mp; N - str A. Popescu; S - str. Independentei; E - Vlas I; V - Suvarov Tanta.	1998	178	Legea nr 213 / 1998
48	1.3.7.	Drum de legatura intre str. Independentei si str. Morunului	L = 45 m; l = 4 m; S = 180 mp; N - str Morunului; S - str. Independentei; E - teren stat; V - Puscaru Ion.	1998	113	Legea nr 213 / 1998
49	1.3.7.1.	Drum de legatura intre str. Independentei si canalul nordic de centura	L = 135 m; l = 6 m; S = 810 mp; N - canal de centura; S - str. Independ	1998	512	Legea nr 213 / 1998
50	1.4.5.	Corp cladire filtre rapide si pompare	In perimetrul uzinei de apa	1998	14.268	Legea nr 213 / 1998
51	1.5.2.	Piata de vara Str Costache Negri nr 2	N - str. a II-a; S - Simionof N; E - str. Costache Negri; V - imobil Consiliul local; Supr. constr = 330 mp; Teren aferent = 330 mp.	1998	16.367 11.965	Legea nr 213 / 1998
52	1.6.2.	Local gradinita nr 1 - 120 loc Str. D. Zamfirescu nr 2; P+1	N - parcul nr 1; S - str. a II-a; E - str D. Zamfirescu; V - scoala generala I - VIII; Supr. constr = 230 mp. teren aferent = 1014 mp;	1995	542.758 36.766	Legea nr . 84 / 1995
53	1.6.2.	Local scoala I - IV Str Costache Negri nr 10	N - str a IV-a; S - str a V-a; E - str C. Negri; V - propr particulare; S constr = 546 mp. Teren aferent = 1937 mp;	1995	101 70.231	Legea nr . 84 / 1995
54	1.6.2.	Liceu scoala cls I - VIII; P+1 Str. C.A. Rosetti nr 3 - grup sanitar scoala - magazine lemne scoala	N - Vama Sulina; S - str a II-a; E - Gradinita + parcul nr 1; V - str. C.A. Rosetti; S constr = 518 mp, S.D. = 1036 mp teren aferent = 3817 mp;	1995	487.762 138.395 1,00 1,00	Legea nr . 84 / 1995
55	1.6.2.	Cladire liceu + atelier scoala Str. a II-a nr 338 (P + 2)	N - str. a II-a; S - str. a III-a; E - propr. particulara; V - str. C.A. Rosetti; S constr = 659 mp, S.D. = 1977 mp teren aferent = 2014 mp;	1995	1.169.893 36.766	Legea nr . 84 / 1995
56	1.6.2.	Sala de educatie fizica si sport Str. C.A. Rosetti nr 3	In perimetrul curtii scolii generale S constr = 242 mp	1995	71	Legea nr . 84 / 1995
57	1.6.2.	Cladire spalatorie a Centrului de Sanatate	In perimetrul Centrului de Sanatate S C = 65 mp.	2002	16	HGR 866 /2002
58	1.6.2.	Cresa Sulina (Centru ingrijire pers.varstnice si defavorizate) Str a III-a nr 63A P+1	N - str a II-a; S - str. a III-a; E - imobil Cons. local; V - centrala termica; S constr = 343 mp., S.D. = 686 mp; teren aferent = 1930 mp	2002	242 69.977	HGR 866 /2002



1
Shuz

59	1.6.2.1.	Centrul de Sanatate Str. Republicii nr 1 P+1	N - A.Z.L.; S - str. Republicii; E - A.Z.L.; V - str. Al. Tineretului; S constr = 944 mp, S.D. = 1888 MP teren aferent = 5.950 mp;	2002	1.563.518 215.733	HGR 866 /2002
60	1.6.2.1.	Cladirea administrativa a Centrului de Sanatate	In perimetrul Centrului de Sanatate SC = 120 mp.	2002	24	HGR 866 /2002
61	1.6.4.	Cladire administrativa ASPL Str. I nr 142 P+1	N - str. I; S - str. a II-a; E - dom. public; V - propr. particulara. S.C. = 112 mp, S.D. = 224 mp Teren aferent = 112mp	1998	222.273 4.097	Legea 213/1998
62	1.6.5.	Centrala termica liceu Strada a III-a nr.278	N - str.a III-a; S - prop.part.; E - str.C.A.Rosetti; V - prop.Sabau Ioan SC = 136 mp Teren aferent = 456 mp.	1995	34.823 16.533	Legea nr. 84 / 1995
63	1.6.5.	Centrala termica - uz. de apa	Incinta uzinei de apa	1998	40.237	Legea nr 213/1998
64	1.8.6.	Alimentare apa potabila	Strada a V-a	1998	13.137	Legea nr 213/1998
65	1.8.6.	Retea de fonta	Strada a IV-a	1998	68.028	Legea nr 213/1998
66	1.8.6.	Retea de fonta	Strada a III-a	1998	28.316	Legea nr 213/1998
67	1.8.6.	Retea alimentare apa	Strada M. Eminescu - Pacii	1998	4.152	Legea nr 213/1998
68	1.8.6.	Racord alimentare apa	Strada I nr. 188 (bloc)	1998	5.943	Legea nr 213/1998
69	1.8.6.	Conducta apa	Camin nefamilisti Deltaconstar SA	1998	8.125	Legea nr 213/1998
70	1.8.6.	Racord alimentare apa	Strada I nr 199 (bloc)	1998	7.089	Legea nr 213/1998
71	1.8.7.	Racord canalizare	Strada M. Eminescu - Pacii	1998	3.231	Legea nr 213/1998
72	1.8.7.	Racord canalizare	Strada I nr 188 (bloc)	1998	4.605	Legea nr 213/1998
73	1.8.7.	Racord canalizare	Strada I nr 199 (bloc)	1998	5.371	Legea nr 213/1998
74	1.8.7.	Canalizare pluviala	Strada Mircea Voda	1998	6.269	Legea nr 213/1998
75	1.8.7.	Canalizare pluviala	Strada Ion Ghica	1998	5.040	Legea nr 213/1998
76	1.8.7.	Canalizare pluviala	Strada Ion Creanga	1998	5.040	Legea nr 213/1998
77	1.8.7.	Canalizare pluviala	Strada Cuza Voda	1998	8.357	Legea nr 213/1998
78	1.8.7.	Canalizare pluviala	Strada Pacii	1998	10.231	Legea nr 213/1998
79	1.8.9.	Castel apa	In perimetrul uzinei de apa	1998	4.594	Legea nr 213/1998
80	1.8.12.	Cladire laborator	In perimetrul uzinei de apa S.C. = 43,42 mp	1998	20	Legea nr 213/1998
81	1.8.12.	Cladire statie pompare	In perimetrul uzinei de apa S.C. = 242 mp	1998	58	Legea nr 213/1998
82	1.8.12.	Cladire filtre lente	In perimetrul uzinei de apa S.C. = 392 mp	1998	182	Legea nr 213/1998
83	1.8.12.	Cladire decantoare metal	In perimetrul uzinei de apa	1998	676	Legea nr 213/1998
84	1.1.1.	Hidrant subteran 2 buc	strada a III-a	1998	10.160	Legea nr 213/1998
85	6.4.	Investitii subtraversare	Subtraversare retea apa Dunare	1998	382.970	Legea nr 213/1998
86	1.8.9.	Teren aferent „Uzina de apa” Strada I - nr. 65	N - str. I; S - str. a III-a; E - Zamencu V; V - dom. public. S = 7.950 mp	1998	288.122	Legea nr 213/1998
87	1.6.4.	Cladire Consiliul Local Str. I, nr 180 Regim inaltime P+1	N - Str. I; S - Str. a II-a; E -SC Estic SRL; V - Biblioteca; S.C. = 550 mp, S.D. = 1100 mp Teren aferent = 780 mp;	1998	1.376.490 28.281	Legea nr 213/1998
88		Farul vechi (teren + constructie) S.C. = 42,00 mp; S.T. = 1,000 MP	Pe malul stang al Dunarii in aval de orasul Sulina		25.371	Legea nr. 422 / 2001




1
Sulina

102.	1.3.7	Teren locuinte realizate prin A.N.L. Strada a III-a nr. 88	N – strada a III-a; S – teren domeniu privat; E – imobil prop. Antimaritis L.; V – imobil prop. Saraev Petre; S.T. = 4000,00 mp.	2003	144.525	Legea nr 213/1998
103.	1.6.1	Teren Bloc locuinte pentru tineret + centrala termica de deservire Str I nr 119 - centrala termica ANL	N – str. I; S – str. a II-a; E – str. Plevnei; V – teren dom privat; teren aferent = 1400 mp;	1998	50.760	Legea nr 213/1998
104.	1.3.7	Teren Bloc locuinte cadre medicale si didactice P+3 Str. Republicii nr 2 bis - Centrala Termica de deservire	N – str. Republicii; S – str. 1 Mai; E – propr particulara; V – str. 2 Mai; teren aferent = 400 mp;	1998	14.503	Legea nr 213/1998
105.	1.3.7	Teren " CENTRU INFORMARE". Str I nr 118 S teren =1300 mp.	N – str. I; S – str. a-II-a; E – domeniu public; V – str. Rahovei	1998	47.135	Legea nr 213/1998
106.	1.3.7	Teren Strada C.A.Rosetti nr. 1 A	N – str. I - ; S – scoala generala cu clasele I – VIII; E – parc nr.1; V- sediu Vama; S.T. = 150,00 mp	1998	8.121	Legea nr 213/1998
107.	1.3.7	Teren Strada C.A.Rosetti nr. 1 B	N – str. I - ; S – sc.gen. cls. I – VIII; E – parc nr.1; V- teren dom.public; S.T. = 74 ,00 mp	1998	2.373	Legea nr 213/1998
108.	1.6.1.	Cazarma Str. Capitan Barbin, nr. 3 - Pavilion 1 Sc= 137,03 mp Pavilion 2 Sc = 147,05 mp Pavilion 3 Sc = 91,76 mp. Teren aferent = 1405 mp	N – prop. Vranceanu Jenica; S – prop. Melicencu Grigore; E- teren domeniu privat; V – str. Capitan Barbin.	2004	50.941	H.G. nr. 1106 / 2004
109.	1.6.2.	Tabara „Briza Marii” Str. Republicii nr 2 P + 2	N – str. Republicii; S – str. aII-a; E – str. 2 Mai; V – str. a II-a. S constr = 1305 mp. teren aferent = 7100 mp;	1998	257.429	Legea nr 213/1998
110.	1.6.4.	2 Spatii (incaperi) amplasate in cladire sediul Politie oras Sulina str. Mircea Voda nr. 2	S utila = 24,08 mp.	2004	2911	H.G. nr. 2344 / 2004
111.	1.6.4.	Teren Centrul de Zi „Pro Familia” Str. a-II-a, nr. 320	N- str.a –II-a; S – str. a-III-a; E- prop. Mandroi Radu si prop. Catrachile; V – str. Dunarii Teren aferent = 1460 mp	1998	52.936	Legea nr. 213 / 1998
112.	1.6.2.	Teren Directia Sanitar Veterinara; str. a-III-a, nr. 119	N – str. a-II-a; S – str. a-III-a; E- str. Dunarii; V – teren domeniu privat Teren aferent = 700 mp	1998	25.381	Legea nr. 213 / 1998
113.	1.4.7	Pod traversare garla pescarilor Mal Stang al Dunarii	Deschidere pod = 18,00 m Latimea utila = 2,85 m	2006	280.670	Legea nr. 213 / 1998
114.	1.5.14	Teren zona U.T.R. ANIA* S.T. total = 167.099,71 mp	1. teren 110.803,33 mp cu nr.cadastral 5657 / 2004; 2. teren 56.296,38 mp cu nr.cadastral 5658 / 2004; Intabulare nr.6257 din 04.11.2004	1998	6.058.634	Legea nr. 213 / 1998
115.	1.5.14	Teren zona de Est S.T. total = 253.550,81 mp	- teren 253.550,81 mp cu nr.cadastral 475 / 2005 Intabulare nr.8084 din 01.02.2005	1998	9.193.143	Legea nr. 213 / 1998



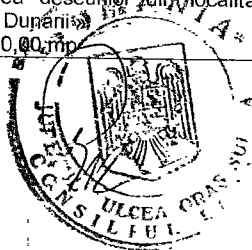
Shelby

	1.5.14	Teren zona sud – est S.T. = 1.100 mp	N – S – E – V -domeniu public;	1940	39.471	H.C.L. nr.32 / 2004, confirmat prin H.G. nr.2159 / 2004
117.	1.5.14	Teren zona Est S.T. = 140.000 MP	N – S – E – V -domeniu public;	1940	5.074.869	Dosar proprietate nr.23 / 1940, confirmat prin H.G. nr.2159 / 2004
118.	1.5.14	Teren zona Sud – Est S.T. = 830 ha (8.300.000 mp)	N – izlaz ; S – teritoriul ad-tiv al orasului; E – zona costiera; V – dig cordon Litoral.	1940	24.900.000	Dosar proprietate nr.23 / 1940, confirmat prin H.G. nr.2159 / 2004
119.	1.5.14	Teren zona Nord – Est S.T. = 170 ha (1.700.000 mp)	N – terit. Adm. Sulina ; S – limita intravilanului din prospect; E – Golful Musura; V – drum Sulina – C.A.Rosetti.	1940	5.100.000	Dosar proprietate nr.23 / 1940, confirmat prin H.G. nr.2159 / 2004
120.	1.5.14	Teren partea de Est – Hm. 16 S.T. = 2,00 ha (20.000 mp)	N – canalul Sulina; S – E – teren dom.public; V – dig canal protectie.	1940	724.981	Dosar proprietate nr.23 / 1940, confirmat prin H.G. nr.2159 / 2004
121.	1.5.14	Teren „Halta de deseuri”. S.T. = 10,00 ha (100.000 ha)	N – S – E – V – teren domeniu public	1940	3.624.906	Dosar proprietate nr.23 / 1940, confirmat prin H.G. nr.2159 / 2004
122.	1.5.14	Teren statie transfer deseuri oras Sulina S.T. = 3.000 MP	N – canalul Sulina; S – domeniu public; E – teren domeniu public; V – teren domeniu public;	1940	108.747	Dosar proprietate nr.23 / 1940, confirmat prin H.G. nr.2159 / 2004
123.	1.5.14	Teren zona de Est S.T. = 54,10 HA (541.100 MP)	N – S – E – V -domeniu public;	1940	19.614.366	Dosar proprietate nr.23 / 1940, confirmat prin H.G. nr.2159 / 2004
124.	1.5.14	Teren zona Est destinat implementarii sistemului SCOMAR S.T. = 11,41 HA	N – domeniu public interes local ; S – E – fascia de zona costiera; V – drum exploatare al pozitiei tehnice U.M.Radiolocatii ;	2004	4.134.671	H.G. nr.2159 / 2004
125.	1.5.14	Teren zona Est U.M.Radiolocatii (pozitia tehnica) S.T. = 16,41 HA	N – limita P.U.Z. ; S – teren domeniu public de interes local; E – fascia de zona costiera; V – drum exploatare al pozitiei tehnice U.M.Radiolocatii ;	2004	5.431.965	H.G. nr.2159 / 2004
126.	1.5.14	TEREN LOT nr. 1	N – Canal Sulina si limita intravilan; S – garla Imputita; E – canal Busurca; V – teritoriul administrative al orasului Sulina; ST = 490,335 ha (4.903.350 mp)	1940	16.634.125	Dosar proprietate nr.23 / 1940, confirmat prin H.G. nr.2159 / 2004
127.	1.5.14	TEREN LOT nr. 2	N – Canal centura; S – garla Imputita; V – canal Busurca; E – canal Cordon Litoral; ST = 1332,04 ha (13.320.400 mp)	1940	45.188.125	Dosar proprietate nr.23 / 1940, confirmat prin H.G. nr.2159 / 2004
128.	1.5.14	TEREN LOT nr. 3	N – Canal centura; S – garla Imputita; E – trupuri cu destinatie speciala; V – canal Cordon Litoral; ST = 542,939 ha (5.429.390 mp)	1940	18.418.663	Dosar proprietate nr.23 / 1940, confirmat prin H.G. nr.2159 / 2004
129.	1.5.14	TEREN LOT nr. 4	N – limita intravilan; S – terit.ad-tiv oras Sulina; V – trupuri cu destinatie speciala; E – terit.ad-tiv oras Sulina; ST = 38,959 ha (389.590 mp)	1940	1.321.645	Dosar proprietate nr.23 / 1940, confirmat prin H.G. nr.2159 / 2004
130.	1.5.14	TEREN LOT nr.5	N – terit. adm. Sulina si Marea Neagra ; S – terit. adm. Sulina; E – terit. adm. Sulina; V – terit. adm. Sulina ** ST = 1909,37 ha (19.093.700 mp)	1940	64.773.468	Dosar proprietate nr.23 / 1940, confirmat prin H.G. nr.2159 / 2004



Steluta

		COMPLEX CIMITERIAL - oras Sulina - capela mortuara cimitir	N - str. Europolis ; S - domeniu privat ; E - domeniu privat; V - domeniu public; S.T. = 3,6 HA (36.000 MP) S.C = 30,00 MP	1860	122.474 3,00	H.G. nr.2159 / 2004
132.		Dezvoltare surse si retele de apa -- oras Sulina - statie captare apa bruta, gospodarie electrica, retele exterioare de iluminat, conductele din incinta, decantorul suspensional, amenajare statie pompe apa bruta.		2010	1.831.905,58 lei	P.V.R.T.L. nr. 3655 din 15.09.2010
133.		Canalizare menajera si pluviala - oras Sulina		2010	2.070.475,4 lei	P.V.R.T.L. nr. 3659 din 15.09.2010
134.		Reabilitare retele apa potabila mal stang al Dunarii - oras Sulina		2010	413.090,94 lei	P.V.R.T.L. nr. 3659 din 15.09.2010
135.	1.3.7.	Strada Sf.Alexandru	L = 1217 m; l = 7 m ; S = 8519 mp Cu trotuare pe ambele laturi : L= 1217 ml x 2, l = 1,00 m	2010	655.570,92	P.V.R.T.L. nr. 3656 din 15.09.2010
136.		Alimentare cu apa		2010	19.520,97	P.V.R.T.L. nr. 3656 din 15.09.2010
137.		Alimentare cu apa str. I -		2010	101.919,27	P.V.R.T.L. nr. 3656 din 15.09.2010
138.		Canalizare menajera		2010	198.371,14	P.V.R.T.L. nr. 3656 din 15.09.2010
139.		Canalizare menajera strada I -		2010	358.780,59	P.V.R.T.L. nr. 3656 din 15.09.2010
140.		Teren - implementare proiect " Sistem goniometric in unde VHF RDF pentru localizarea navelor maritime aflate in pericol in zona de responsabilitate a Romaniei" - strada Europolis nr.2	N - str. Europolis ; S - domeniu public ; E - domeniu public; V - domeniu public; S.T. = 225,00 mp	1940	7.223	H.G. nr.2159 / 2004
141.		Teren aferent constructiei " Semnal de Ceata" S.T. = 200,00 mp	Malul drept al Dunarii la hm. 39 + 60	1940	6.413	H.G. nr.2159 / 2004
142.		Cladire garaj S.C. = 128,00 MP ; S.T.= 140,00 MP din care : o incapere cu S.C.=63,00 MP destinata depozitarii deseurilor electrice si electronice.	Strada Dunarii nr. 16 N - prop.Cernisencu Vasilica ; S - teren domeniu privat ; E - strada Dunarii ; V - teren domeniu privat ;	1940	10,00 5.082	H.G. nr.2159 / 2004
143.		INVESTITIE - " Amenajare plaja Sulina"	- intravilan oras Sulina, zona de EST, in vecinatatea plajei pe terenul in scris in Cartea Funciara nr. 335 / N cu nr.cadastral 463.	2012	7.144.201,13	H.C.J. nr. 16 / 24.02.2012 PROTOCOL nr. 272 din 20.01.2012
144.		TEREN « Dana acostare » aferent investitiei « Sistem integrat pentru gestionarea deseurilor din localitatile din Delta Dunarii » S.T. = 300,00 mp	- intravilan oras Sulina, malul stang al Dunarii in dreptul prop. Din strada Independentei nr. 95, tarla T1, parcela N 89 / 2	1940	9.619	H.G. nr.2159 / 2004



Shelby

Explicatii: - suprafata totala a acestui teren rezulta dupa deducerea urmatoarelor bunuri din „mosia comunei Sulina” in suprafata totala de 6.700 ha., dupa cum urmeaza:

- terenuri proprietate privata – persoane fizice – 114,234 ha.;
- terenuri proprietate privata - persoane juridice – 102,58 ha.;
- terenuri domeniu privat al orasului Sulina – 474,899 ha.;
- terenuri aflate in administrarea altor persoane juridice – 177,097 ha.;
- islazul orasului Sulina 336,00 ha ;

** Explicatii: - „ Balta mosia comunei are o suprafata de 6.700 ha. si se intinde la o parte si alta a bratului Sulina, fiind cuprinsa de: Marea Neagra pe o parte si pe o latura, avand lungimea de la punctul numit Cardon, situat la mila 4 ½ pe malul marii, socotind masuratoarea de la malul stang al bratului Sulina si mergand pana la mila 3, aflata pe malul marii, in jos de malul drept al acestui brat si de proprietatea statului pe celelalte trei parti, vand laturile de la nord si sud care inainteaza in interiorul Deltei, pornind de la Cardon si de la mila 3, unindu-se pe bratul Sulina si care linie formeaza unghi drept cu latura de la sud care porneste de la mila 3 si unghi ascutit cu cea care porneste de la Cardon” – citat din Dosarul de proprietate nr. 23/1940.


COMISIA DE INVENTARIERE :

Ispas Aurel _____

Gheorghe Silviu _____

PRESEDINTE DE SEDINTA

SECRETAR ,



jr. PICU ALINA _____