

PRIMAR,
 DIMITRIU AUREL




Sectiunea I
 Bunuri imobile

INVENTARUL

bunurilor care apartin domeniului privat al orasului Sulina - extravilan

Nr crt	Denumirea bunului	Elemente de identificare	Anul doband sau al darii in folosinta	Valoare inventar actualizata (RON)	Situatia juridica actuala Denum. act propr. sau alte acte doveditoare
1	Teren izlaz ST = 656,157 ha (6.561.570 mp)	Conform Planului Cadastral extravilan intocmit de O.C.A.O.T.A. Tulcea in anul 1985	1985	182.397.926	Decizia Nr 287 / 16.05.1991 a Prefecturii Tulcea; Legea nr 18 / 1991
1 ¹	Teren izlaz - compart.iment -vest S.T. = 81,5406 ha (815.406 mp)	Ridicare topo extrav. 2007	1985	22.666.582	Decizia Nr 287 / 16.05.1991 a Prefecturii Tulcea; Legea nr 18 / 1991
1 ²	Teren izlaz - compart.iment -centr. S.T. = 88,5585 ha (885.585 mp)	Ridicare topo extrav. 2007	1985	24.617.411	Decizia Nr 287 / 16.05.1991 a Prefecturii Tulcea; Legea nr 18 / 1991
1 ³	Teren izlaz - compart.iment -est. S.T. = 42,4381 ha	Ridicare topo extrav. 2007	1985	11.798.433	Decizia Nr 287 / 16.05.1991 a Prefecturii Tulcea; Legea nr 18 / 1991
1 ⁴	Teren izlaz - compart.iment -est. S.T. = 26,5728 ha	Ridicare topo extrav. 2007	1985	7.387.640	Decizia Nr 287 / 16.05.1991 a Prefecturii Tulcea; Legea nr 18 / 1991
1 ⁵	Teren izlaz - zona canal Cardon pe "Grindul Cherhanoi" S.T. = 1,00 ha	Conform Planului Cadastral extravilan intocmit de O.C.A.O.T.A. Tulcea in anul 1985	1985	278.015	Decizia Nr 287 / 16.05.1991 a Prefecturii Tulcea; Legea nr 18 / 1991
1 ⁶	Teren izlaz - zona canal Cardon pe "Grindul Cherhanoi" S.T. = 1,00 ha	Conform Planului Cadastral extravilan intocmit de O.C.A.O.T.A. Tulcea in anul 1985	1985	278.015	Decizia Nr 287 / 16.05.1991 a Prefecturii Tulcea; Legea nr 18 / 1991



Comisia de inventariere : Nastase Dragos-Florin

Baciu Viorica


Trisca Ciprian


Monahov Nicolae

PRESEDINTE DE SEDINTA


 POPA Sorinel


SECRETAR,

jr. PICU ALINA
